



ÜBERSICHTSSKIZZE ohne Maßstab

## VERFAHRENSLEGENDE:

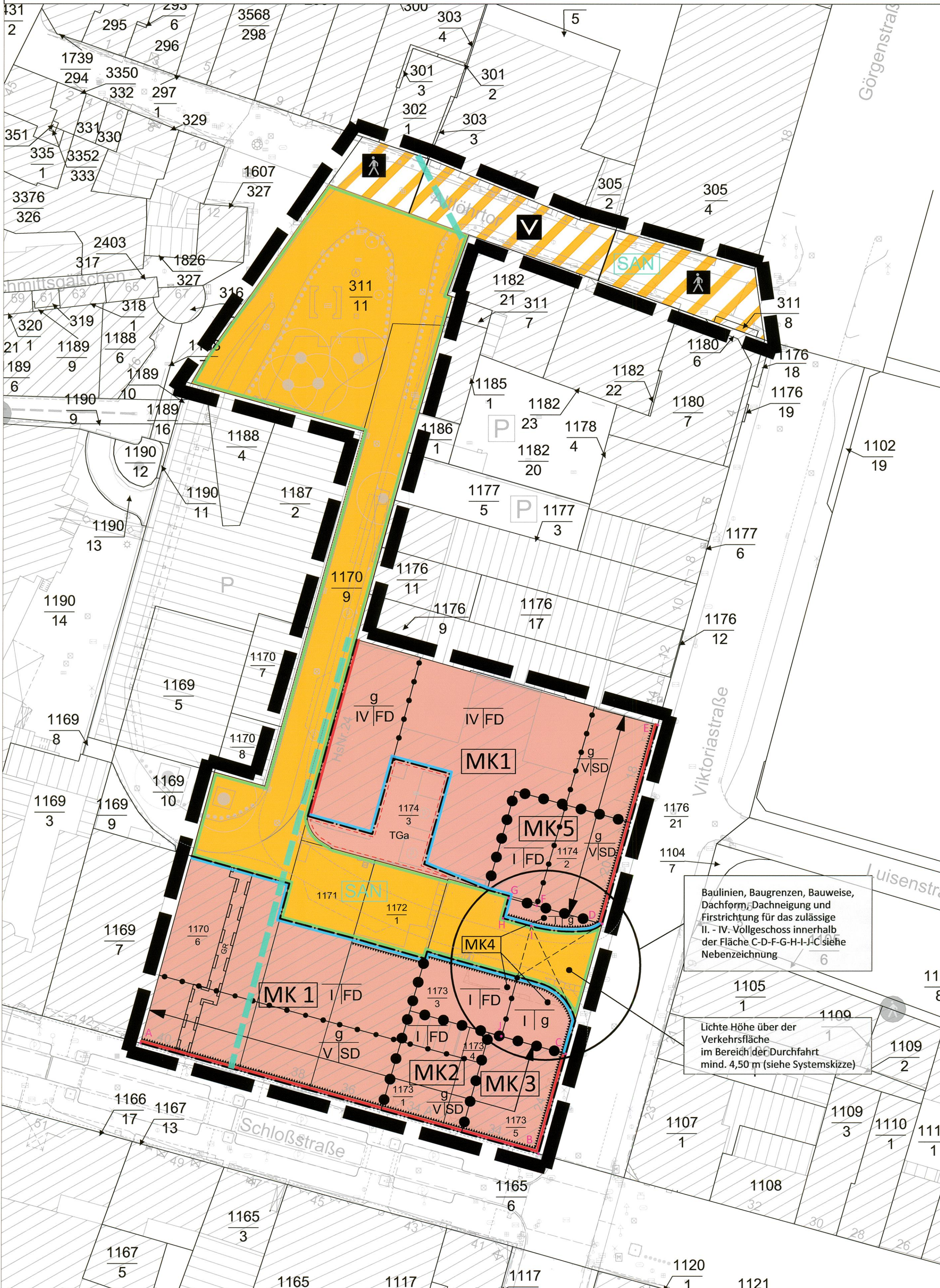
<b>AUFSTELLUNGSBESCHLUSS:</b>	
Der Stadtrat hat am 23.03.2012 den Aufstellungsbeschluss gefasst.	
Koblenz, den <u>17. Dez. 2012</u>	 Stadtverwaltung Koblenz Oberbürgermeister
<b>PLANUNTERLAGE:</b>	
Die Planunterlage entspricht den Anforderungen des §1 Abs. 2 der Planzeichenverordnung vom 18.12.1990 (BGBl. 1991 I. S. 58) in der derzeit geltenden Fassung.	
Stand der liegenschaftsrechtlichen Angaben: 04/2012 Stand der planungswichtigen Topographie: 07/2011	
Koblenz, den <u>13. Dez. 2012</u>	Amt für Stadtvermessung und Bodenmanagement Vermessungsdirektor
<b>PLANVERFASSER:</b>	
Der Entwurf des Bebauungsplanes incl. Begründung wurde vom Amt für Stadtentwicklung und Bauordnung ausgearbeitet.	
Koblenz, den <u>13. Dez. 2012</u>	Amt für Stadtentwicklung und Bauordnung Amtsleiter
<b>EINLEITUNG DES SATZUNGSVERFAHRENS:</b>	
Der Fachbereichsausschuss IV hat am 19.06.2012 und erneut am 18.09.2012 den Entwurf des Planes und dessen Offenlage beschlossen.	
Koblenz, den <u>14. Dez. 2012</u>	Stadtverwaltung Koblenz in Vertretung Beigeordneter
<b>ÖFFENTLICHE AUSLEGUNG:</b>	
Der Entwurf des Planes hat gemäß § 3 Abs. 2 des Baugesetzbuches - BauGB - vom 23.09.2004 (BGBl. I S. 2414) in der derzeit geltenden Fassung in der Zeit vom 05.07.2012 bis 17.08.2012 und gemäß § 4 a Abs. 3 BauGB erneut vom 02.10.2012 bis 02.11.2012 ausgelegen. Anregungen sind eingegangen.	
Koblenz, den <u>14. Dez. 2012</u>	Stadtverwaltung Koblenz in Vertretung Beigeordneter
<b>SATZUNGSBESCHLUSS:</b>	
Der Bebauungsplan wurde (nach Prüfung der eingegangenen Anregungen) gemäß § 10 Abs. 1 BauGB durch den Stadtrat am 14.12.2012 als Satzung beschlossen. (Soweit Anregungen berücksichtigt wurden, sind die daraus entstandenen Änderungen in diesen neuen Plan eingearbeitet.)	
Koblenz, den <u>17. Dez. 2012</u>	Stadtverwaltung Koblenz Oberbürgermeister
<b>INKRAFTTRETEN:</b>	
Der Satzungsbeschluss wird gemäß § 10 Abs. 3 BauGB nach der Ausfertigung ortsüblich bekannt gemacht. Der Bebauungsplan tritt mit der ortsüblichen Bekanntmachung in Kraft. Ausgefertigt: <u>17. Dez. 2012</u>	
Koblenz, den <u>17. Dez. 2012</u>	Stadtverwaltung Koblenz Oberbürgermeister
<b>BEKANNTMACHUNG:</b>	
Die ortsübliche Bekanntmachung ist am <u>20.12.2012</u> erfolgt. Damit ist der Bebauungsplan in Kraft getreten.	
Koblenz, den <u>20.12.2012</u>	Stadtverwaltung Koblenz im Auftrage: Verwaltungsangestellter



## STADT KOBLENZ

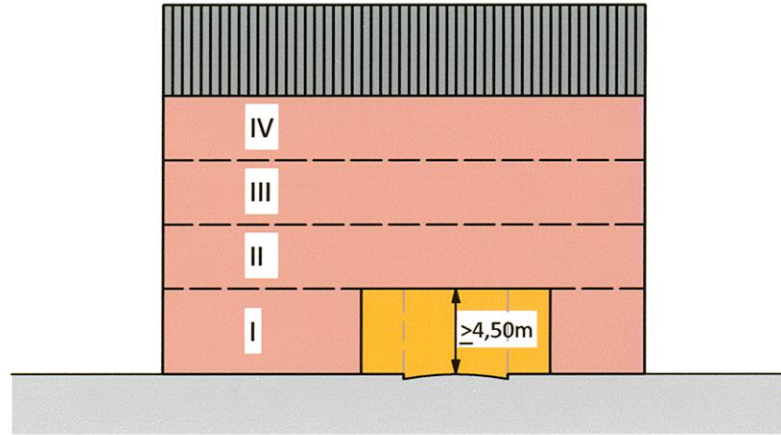
### 7. Änderung des Bebauungsplanes Nr. 16

### "Löhrstraße/Kleinschmittsgäßchen/Altlohrort/Viktoriastraße/Schloßstraße"

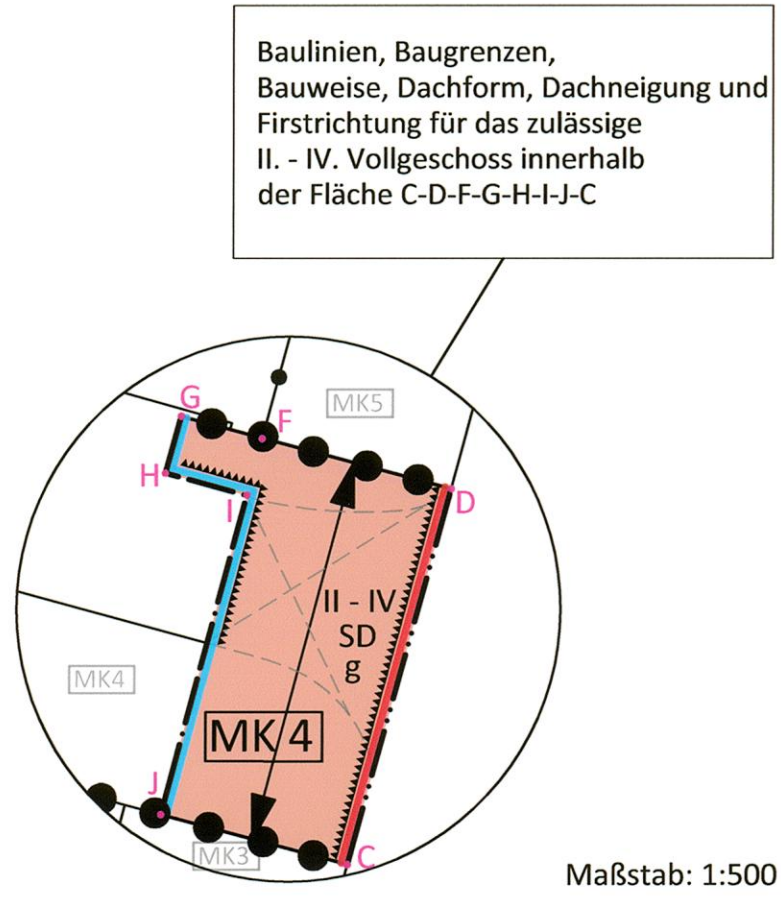


## SYSTEMSKIZZE

im Bereich der Durchfahrt  
ohne Maßstab:



## NEBENZEICHNUNG:



## NUTZUNGSSCHABLONE:

Art der baulichen Nutzung	Dachform
Grundflächenzahl (GRZ)	Geschoßflächenzahl (GFZ)
Bauweise	Zahl der zul. Vollgeschosse als Höchstmaß
MK1	*
1,0	3,0
*	*
MK2	*
1,0	4,1
*	*
MK3	SD
1,0	4,9
*	g
MK4	*
1,0	3,7
*	*
MK5	*
1,0	3,5
*	*

HINWEIS: Zu der zulässigen Dachneigung der als Satteldach (SD) festgesetzte Dachform siehe textl. Festsetzungen.

## ZEICHENERKLÄRUNG

Art der baulichen Nutzung  
(§ 9 Abs. 1 Nr. 1 BauGB, §§ 1 bis 11 BauNVO)



Kerngebiet  
(§ 7 BauNVO)

Maß der baulichen Nutzung  
(§ 9 Abs. 1 Nr. 1 BauGB, § 16 ff. BauNVO)

GFZ  
z. B. 3,5

Geschoßflächenzahl  
als Höchstmaß (§ 16 BauNVO)

GRZ  
z. B. 1,0

Grundflächenzahl (§ 19 BauNVO)

z. B. I

Zahl der Vollgeschosse  
als Höchstmaß (§ 20 BauNVO)

z. B. LH 4,5 m


max. Höhe baulicher Anlagen / Gebäudehöhe (m) (§ 18 BauNVO)

hier: Lichte Höhe mindestens 4,5 m, gemessen über Oberkante  
Fertigfahrbahn  
(Regelungen zur max. Trauf- und Firsthöhe siehe textl. Festsetzungen)

Bauweise, Baulinien, Baugrenzen  
(§ 9 Abs. 1 Nr. 2 BauGB, § 22, 23 BauNVO)



Baugrenze



Baulinie



geschlossene Bauweise

Verkehrsflächen  
(§ 9 Abs. 1 Nr. 11 BauGB)



Verkehrsflächen



Straßenbegrenzungssymbol auch gegenüber  
Verkehrsflächen besonderer Zweckbestimmung



Verkehrsflächen besonderer Zweckbestimmung



Verkehrsberuhigter Bereich



Fußgängerbereich

Sonstige zeichnerische Festsetzungen



Abgrenzung des räumlichen Geltungsbereiches  
(§ 9 Abs. 7 BauGB)



Abgrenzung unterschiedlicher Nutzungen, z. B. von Baugebieten  
oder Abgrenzung des Maßes der Nutzung innerhalb eines  
Baugebietes (§ 1 Abs. 4, § 16 Abs. 5 BauNVO)



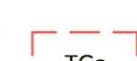
zusätzliche Abgrenzung unterschiedlicher Bauweise, Zahl der  
Vollgeschosse und Dachform (§ 1 Abs. 4, § 16 Abs. 5 BauNVO)



Konkretisierungen von Gebäudemasßen, bei denen zum Schutz  
vor schädlichen Umwelteinwirkungen im Sinne des  
Bundes-Immissionsschutzgesetzes passive Schutzmaßnahmen  
festgesetzt werden. Lärmpegelbereich IV und mehr.  
(§ 9 Abs. 1 Nr. 24 BauGB)



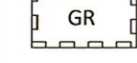
Umgrenzung von Flächen für Nebenanlagen, Stellplätzen, Garagen  
und Gemeinschaftsanlagen (§ 9 Abs. 1 Nr. 4 u. Nr. 22 BauGB)



Zweckbestimmung hier: Tiefgarage  
Mit Geh-, Fahr- und Leitungsrechten zu belastende Flächen (§ 9 Abs. 1 Nr. 21 BauGB)  
(siehe textl. Festsetzungen)



Durchfahrt/Durchgang



FD



SD



Abgrenzung Sanierungsgebiet Zentralplatz und  
angrenzende Bereiche vom 12.02.2003



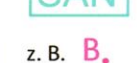
Sanierungsgebiet



z. B. B.



Kenzeichnungssymbol (welcher der Verortung textlicher und  
zeichnerischer Festsetzungen dient)



vorgesehene Fahrbahnrand



Hinweise  
(Informelle Darstellung weiterer Planungen, die bisher nicht nach anderen gesetzlichen  
Vorschriften festgesetzt wurden, nicht Bestandteil des Bebauungsplanes sind und lediglich als  
Hinweis dienen.)



vorgesehene Fahrbahnrand

AUSZUG VERMESSUNGSTECHNISCHER UND  
TOPOGRAPHISCHER SIGNATUREN:

	vorhandenes Wohngebäude		vorhandenes Wirtschaftsgebäude
	Baum		Flurstücksnummer
	Schieberkappe, Wasser		Kanalsschacht
	Straßeneinkasten		Wasserschacht
	Flurgrenze		Elektrische Laterne

Weitere Signaturen siehe Zeichenschrift für Katasterkarten und Vermessungsrisse in Rheinland-Pfalz

## STADT KOBLENZ

Amt für Stadtentwicklung  
und Bauordnung



Projekt: 7. Änderung BPlan Nr. 16  
"Löhrstraße/Kleinschmittsgäßchen/Altlohrort/  
Viktoriastraße/Schloßstraße"

Fassung: Satzungsfassung  
Maßstab: 1 : 500

Koblenz, 14. Dezember 2012  
Plan-Nr.: 01