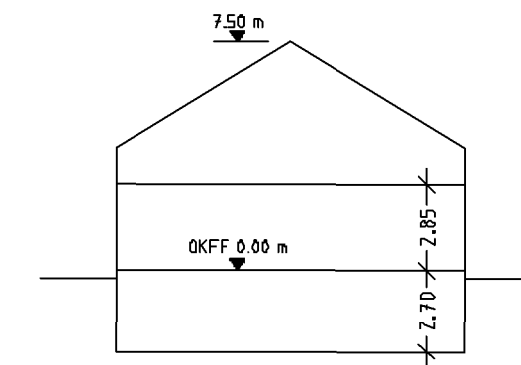
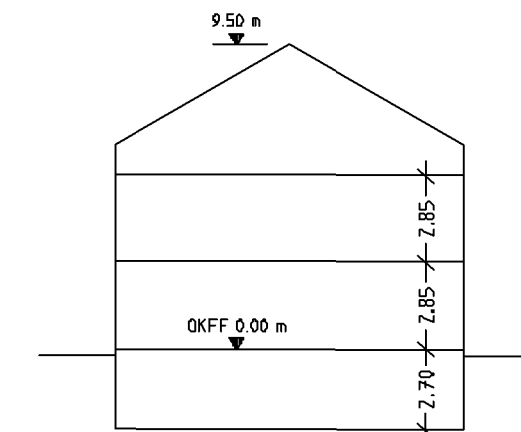


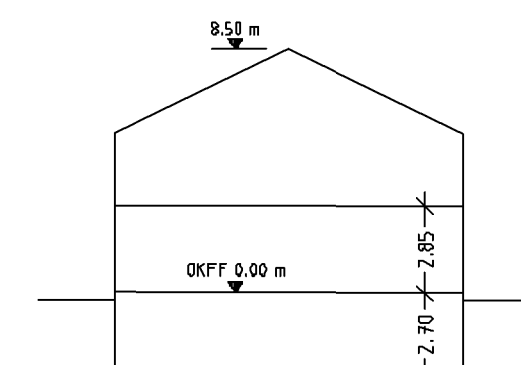
Systemschnitt  
Häuser Parzellen Nr. 1-8, 22-29



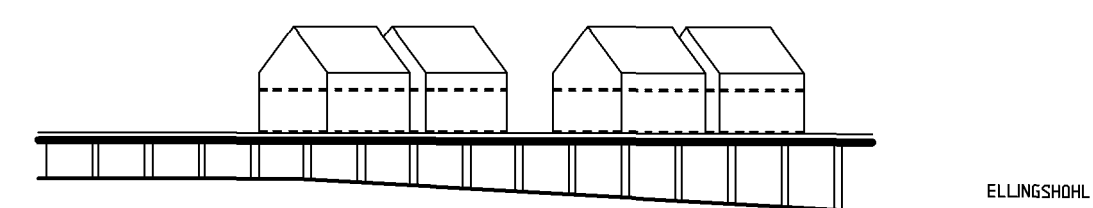
Systemschnitt  
Häuser Parzellen Nr. 13-16



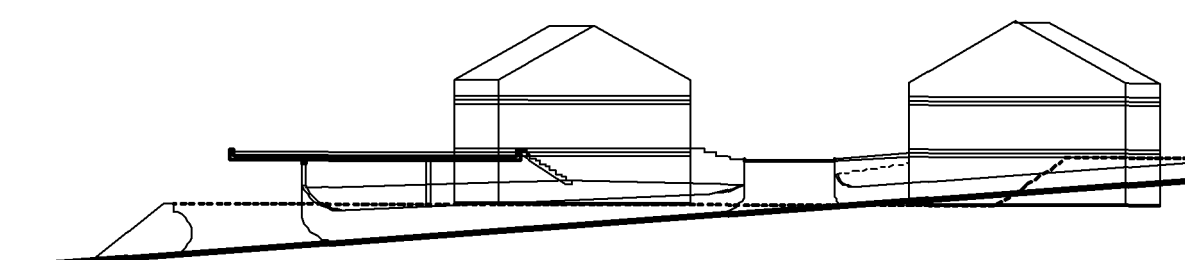
Systemschnitt  
Häuser Parzellen Nr. 9-12; 17-21



Ansicht Unterflurgaragen



Ansicht Ellingshohl



Zeichenerklärung gem. PlanzVO 1990

WA

1. ART DER BAULICHEN NUTZUNG  
(gem. § 5 Abs. 2 Nr. 1, § 9 Abs. 1 Nr. 1 des Baugesetzbuches -BauGB-  
§§ 1 bis 11 der Baunutzungsverordnung -BauNVO-)

1.1

Allgemeine Wohngebiete  
(§ 4 BauNVO)

GFZ=0.8

2.1

Geschoßflächenzahl  
Dezimalzahl als Höchstmaß

GRZ=0.4

2.5

Grundflächenzahl  
Dezimalzahl

II

2.7

Zahl der Vollgeschosse  
als Höchstmaß, römische Ziffer

9.50 m

2.8

Höhe der baulichen Anlage  
z.B. 11.0 m über einem Bezugspunkt als Höchstmaß  
FH = Firsthöhe (siehe Schnitt)

0

3.1

Offene Bauweise

3.5

Baugrenze

Baulinie

Grundstücksgrenzen vorhanden

Grundstücksgrenzen geplant

Grundstücksnr.

Gestalterische Festsetzung (gem. LBauB)

SD

Satteldach

V

13.

PLANUNGEN, NUTZUNGSREGELUNGEN, MASSNAHMEN UND FLÄCHEN  
FÜR MASSNAHMEN ZUM SCHUTZ, ZUR PFLEGE UND ZUR ENTWICKLUNG  
VON NATUR UND LANDSCHAFT

13.2

Anpflanzung von Bäumen, Sträuchern und sonstigen Bepflanzungen  
sowie Bindungen für Bepflanzungen und für die Erhaltung von  
Bäumen, Sträuchern und sonstigen Bepflanzungen sowie von Gewässern  
(§ 9 Abs. 1 Nr. 25 und Abs. 6 BauGB)

Anzupflanzende Bäume

Gehölzpflanzung, heim. Laubbölzer

Vorgarten, Ziergarten

Private Grünfläche

P1 - G1

Nummer einer landesplanerischen Maßnahme

13.2.1

Umgrenzung von Flächen zum Anpflanzen von Bäumen,  
Sträuchern und sonstigen Bepflanzungen  
(§ 9 Abs. 1 Nr. 25 Buchstabe a und Abs. 6 BauGB)

15.

SONSTIGE PLANZEICHEN

15.3

Umgrenzung von Flächen für Nebenanlagen, Stellplätze, Garagen  
und Gemeinschaftsanlagen  
(§ 9 Abs. 1 Nr. 4 und 22 BauGB)

Ga

Garagen

15.8.

Umgrenzung der Flächen, die von der Bebauung freizuhalten sind  
(§ 9 Abs. 1 Nr. 24 und Abs. 6 BauGB)

15.13

Grenze des räumlichen Geltungsbereiches des Bebauungsplanes  
(§ 9 Abs. 7 BauGB)

15.14

Hauptfahrschichtung

15.15

Enfallender Baum

Zu erhaltender Baum

gepl. Mauer

gepl. Böschung

Vermessungstechnische und  
topographische Signaturen

- Polygonpunkt  
koordinierter Grenzstein/Grenzmarke  
Kanaldeckel  
Schleierkappe  
Hydrant  
Laterne  
Straßenablauf

Stand des Katasters : November 2002

Stadt Koblenz

VORHABENBEZOGENER BEBAUUNGSPLAN NR. 200

(Verbindlicher Bebauungsplan)

BAUGEBIET: "OBEN IM BIENHORN / ELLINGSHOHL"

GEMARKUNG: Pfaffendorf

FLUR: 4

STADTVERWALTUNG KOBLENZ

Koblenz, den 12.11.2002

VORHABENBEZOGENER BEBAUUNGSPLAN NR. 200

gez. Prüm, gez. Hellinger, gez. Dr. Meyer, gez. Sauerborn

Bürgermeister, 1. stellv. Bürgermeister, 2. stellv. Bürgermeister, 3. stellv. Bürgermeister

Der Fachbereichsausschuss IV hat in seiner Sitzung am 12.11.2002 den Entwurf des  
Planes mit seiner Begründung beschlossen. Der Entwurf des Planes mit Begründung hat gem. § 3 Abs. 2  
i.V. mit § 12 des Baugesetzbuches -BauGB- vom 27.08.1997 (BGBl. I S. 2141) in der derzeit geltenden  
Fassung in der Zeit vom 24.11.2002 bis 24.01.2003 ausliegen.  
Anregungen wurden nicht vorgebracht.  
Über die vorgebrachten Änderungen hat der Stadtrat am 12.06.2003 beschlossen.

STADTVERWALTUNG KOBLENZ  
Koblenz, 13.06.2003 (L.S.) gez. Dr. Schulte-Wissermann  
Oberbürgermeister

Der Bebauungsplan ist gem. § 10 Abs. 1 i.V. mit § 12 BauGB durch den Stadtrat am 12.06.2003 als Satzung  
beschlossen.

Stadtverwaltung Koblenz  
Koblenz, 13.06.2003 (L.S.) gez. Dr. Schulte-Wissermann  
Oberbürgermeister

Der Satzungsbeschluß wird gem. § 10 Abs. 1 i.V. mit § 12 BauGB nach der Ausfertigung ortsüblich bekannt gemacht.  
Der Bebauungsplan tritt mit der ortsüblichen Bekanntmachung in Kraft.

Ausgefertigt: Stadtverwaltung Koblenz  
Koblenz, 15.07.2003 (L.S.) gez. Dr. Schulte-Wissermann  
Oberbürgermeister

Die Bekanntmachung ist am 16.07.2003 erfolgt  
Stadtverwaltung Koblenz  
Koblenz, 16.07.2003 (L.S.) gez. Blumeiser  
Stadtkammler

Vorhaben- und Erschließungsträger:  
**PLANBAU MERZ-HELLINGER GmbH**

Emser Straße 171 - 56076 Koblenz  
Tel.: 0261/73514 - Fax: 0261/701600

INGENIEURBÜRO  
**DANERS & DÜHR GmbH**  
PLANUNG - BERATUNG - BAULEITUNG

Johannes-Junglas-Str. 17 - 56073 Koblenz  
Tel.: 0261/96389-0 - Fax: 0261/96389-40

Vermessen:	R. Acher
Bearbeitet:	R. Acher
Gezeichnet:	R. Acher
Geprüft:	St
Datum: Nov. 2002	Maßstab: 1:500
geänd. Feb. 2003	
Unterschrift gem. DIN 34	Zeichnungs-Nr.: 2116 /